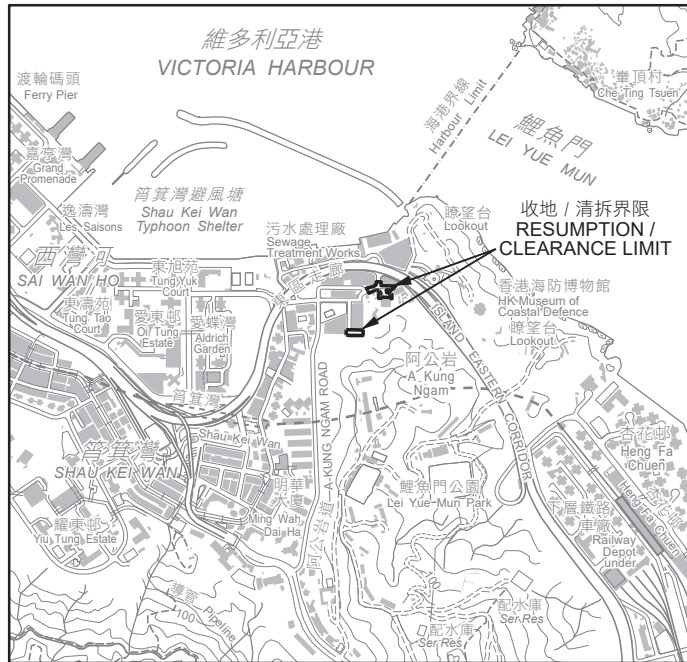


位置 LOCATION



比例 SCALE 1:20 000

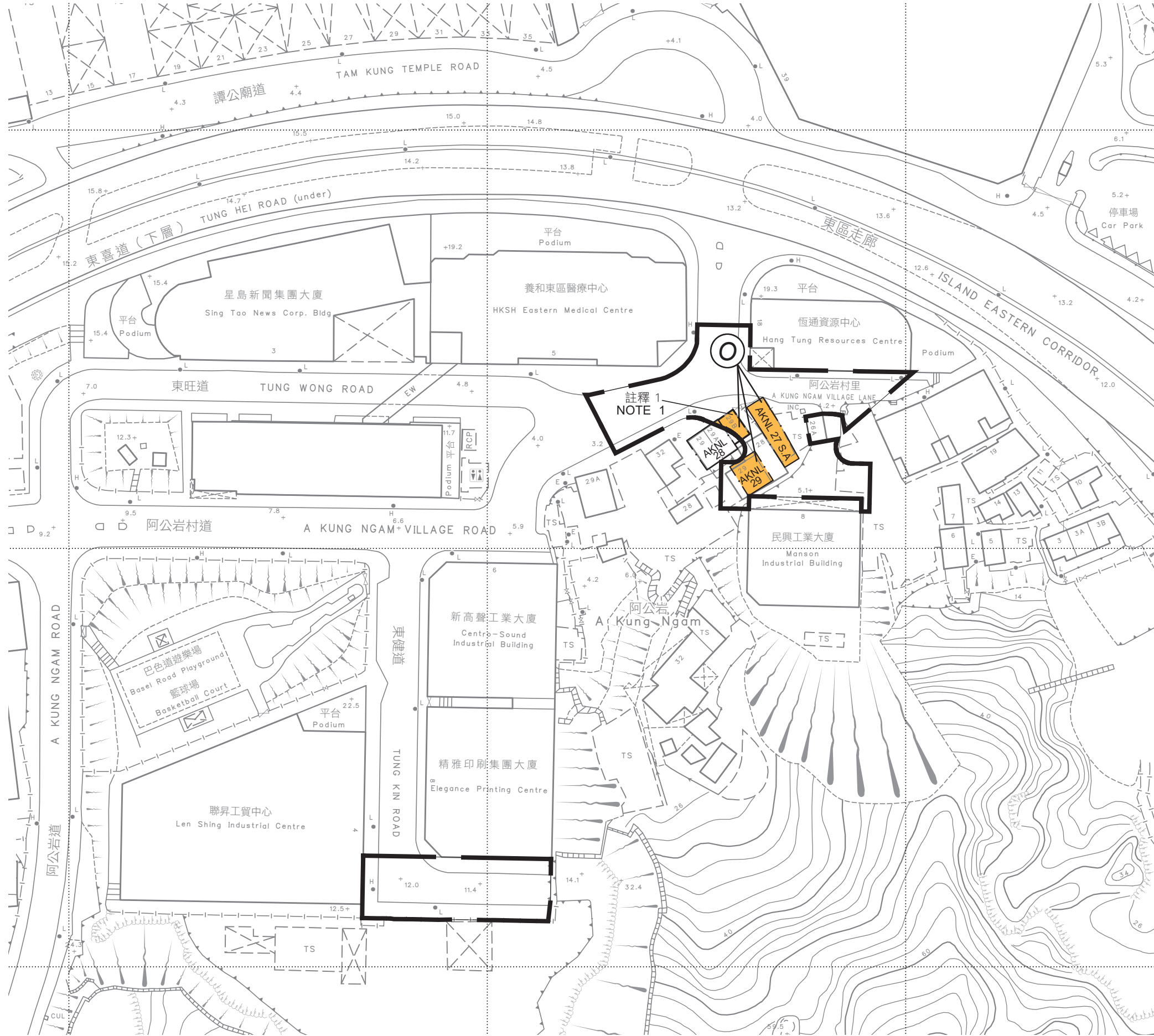
將予收回土地的面積 AREA OF LAND TO BE RESUMED		
地段編號 LOT No.	平方米(約數) m ² (about)	平方呎(約數) ft ² (about)
AKNL 27 S.A	74.7	804
AKNL 28 (部分 PORTION)	2.1	23
AKNL 29	57.7	621
相關土地範圍 CONCERNED AREA OF LAND	平方米(約數) m ² (about)	平方呎(約數) ft ² (about)
註釋 1 NOTE 1	25.3	272
總面積 TOTAL AREA	159.8	1720

圖例
LEGEND

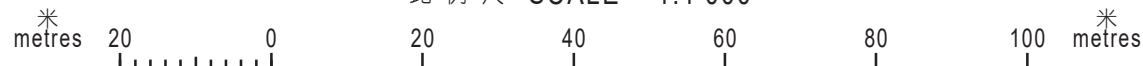
- 收地 / 清拆界限
RESUMPTION / CLEARANCE LIMIT
- 將予收回的土地
LAND TO BE RESUMED
- 地段界線
LOT BOUNDARY
- 相關土地範圍
CONCERNED AREA OF LAND
- AKNL
阿公岩地段
AH KUNG NGAM LOT
- S.
分段
SECTION
- 橙色
COLOURED ORANGE

註釋 1:
阿公岩地段第28號毗連的政府土地(部分), 坐落在經調查佔用情況後所擬備, 日期為 2010年5月14日的圖則編號HK/008/29BAKNV/D1, 以A、B、C及D點連成的範圍之內。該圖則附連於判決書(高院民事訴訟2010年第1092號)的蓋印副本, 並在土地註冊處以註冊摘要第13051400240060號註冊。

NOTE 1:
Government Land (portion) adjoining Ah Kung Ngam Lot No. 28 enclosed by Points A, B, C and D in the plan of Occupation Survey No. HK/008/29BAKNV/D1 dated 14 May 2010 annexed to a Sealed copy of Judgment (HCA 1092/2010) and registered in the Land Registry by Memorial No. 13051400240060.



比例尺 SCALE 1:1 000



只作識別用
FOR IDENTIFICATION PURPOSES ONLY

已簽署 Signed

(梁妙燕 Karen M.Y. LEUNG)

總產業測量師/土地徵用 Chief Estate Surveyor / Acquisition
日期 Date 25 JUL 2023

地政總署 土地徵用組
Acquisition Section
Lands Department

圖則由港島測量處繪製
Plan Prepared by District Survey Office, Hong Kong

© 香港特別行政區政府 版權所有 Copyright reserved - Hong Kong SAR Government

收地圖則
道路(工程、使用及補償)條例(第370章)
工務計劃項目第B880CL號
東區阿公岩村公營房屋發展之工地平整及基礎設施工程的道路工程
RESUMPTION PLAN

ROADS (WORKS, USE AND COMPENSATION) ORDINANCE (CHAPTER 370)
ROAD WORKS UNDER PWP ITEM No. B880CL
SITE FORMATION AND INFRASTRUCTURE WORKS
FOR PUBLIC HOUSING DEVELOPMENT AT A KUNG NGAM VILLAGE, EASTERN

檔案編號 File No. ACQ HPS/19/05 & DSO/HK 13/123

測量圖編號 Survey Sheet No. 11-SE-8D & 9C

發展藍圖編號 Layout Plan No. --

參考圖編號 Reference Plan No. CE41/GZ/001

(土木工程
拓展署)
(CEDD)

圖則編號 PLAN No. HKM11183

日期 Date: 25/07/2023